

MSPAS

Ministerio de Salud Pública y Asistencia Social

Trabajando por la salud de Guatemala



GOBIERNO *de*
GUATEMALA
DR. ALEJANDRO GIAMMATTEI

MINISTERIO DE
SALUD PÚBLICA
Y ASISTENCIA
SOCIAL

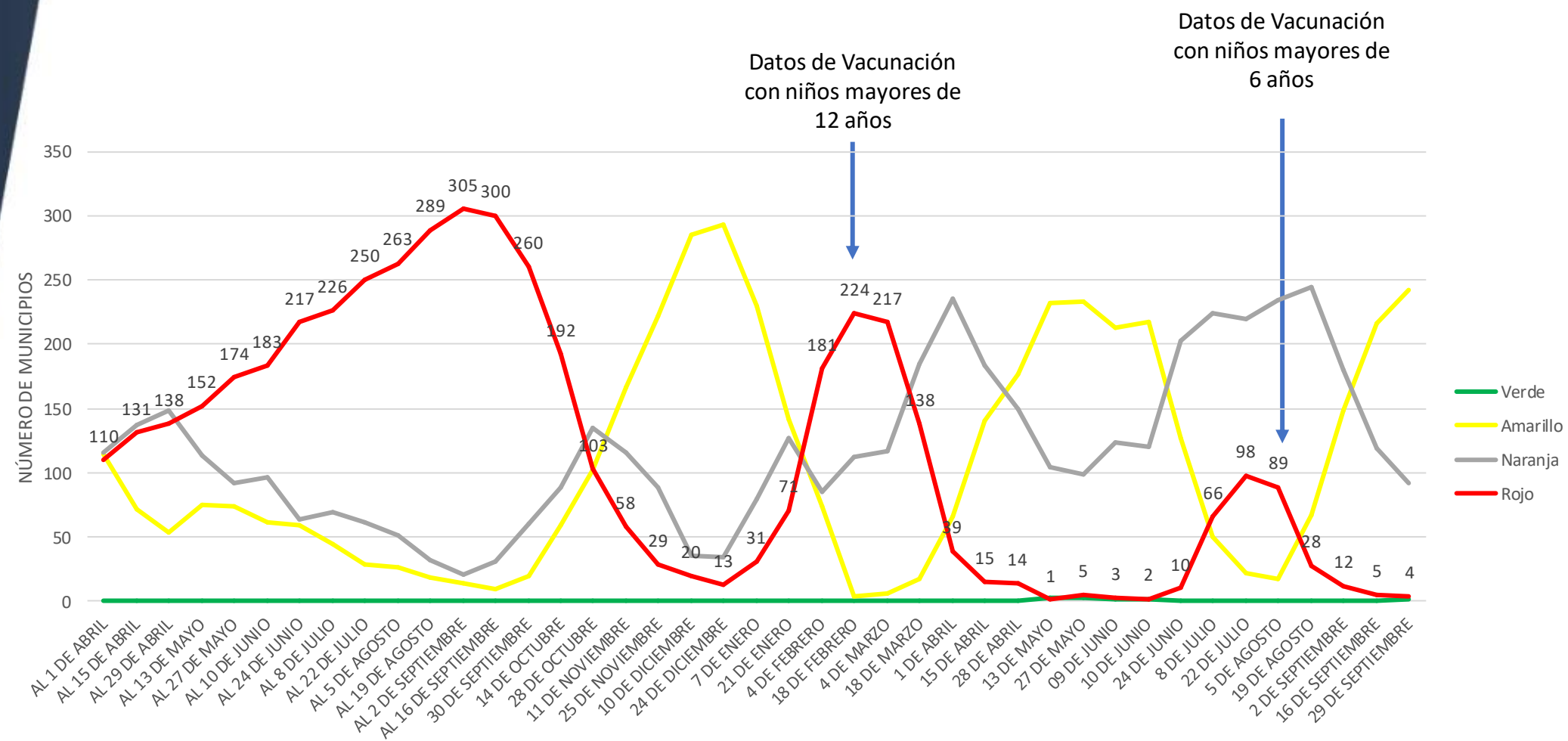
REPORTE SEMÁFORO COVID-19 DEL 16 DE SEPTIEMBRE AL 29 DE SEPTIEMBRE 2022

DEPARTAMENTO DE
EPIDEMIOLOGIA
MSPAS

GUATEMALA 30 DE
SEPTIEMBRE 2022



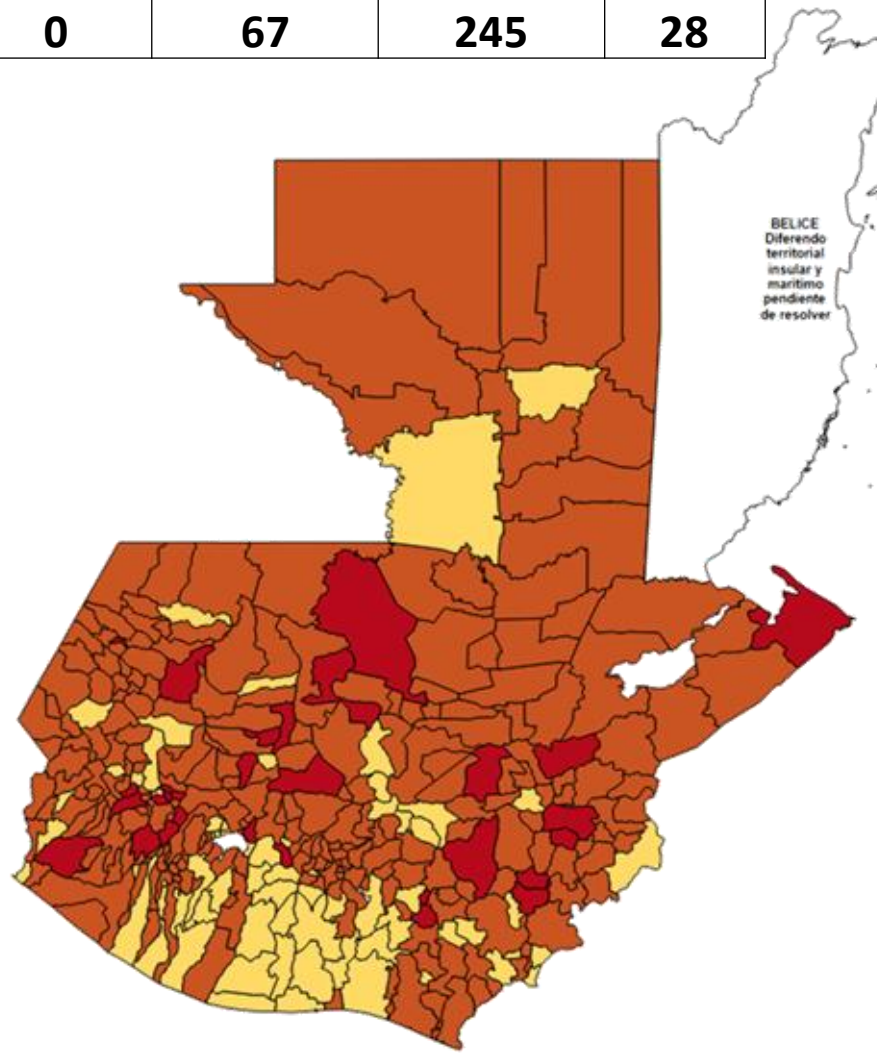
HISTORIAL DE CLASIFICACIÓN DE MUNICIPIOS DE FEBRERO 2021 AL 29 DE SEPTIEMBRE 2022



CLASIFICACIÓN DE RIESGO COVID-19, NÚMERO DE MUNICIPIOS SEGÚN SEMÁFORO

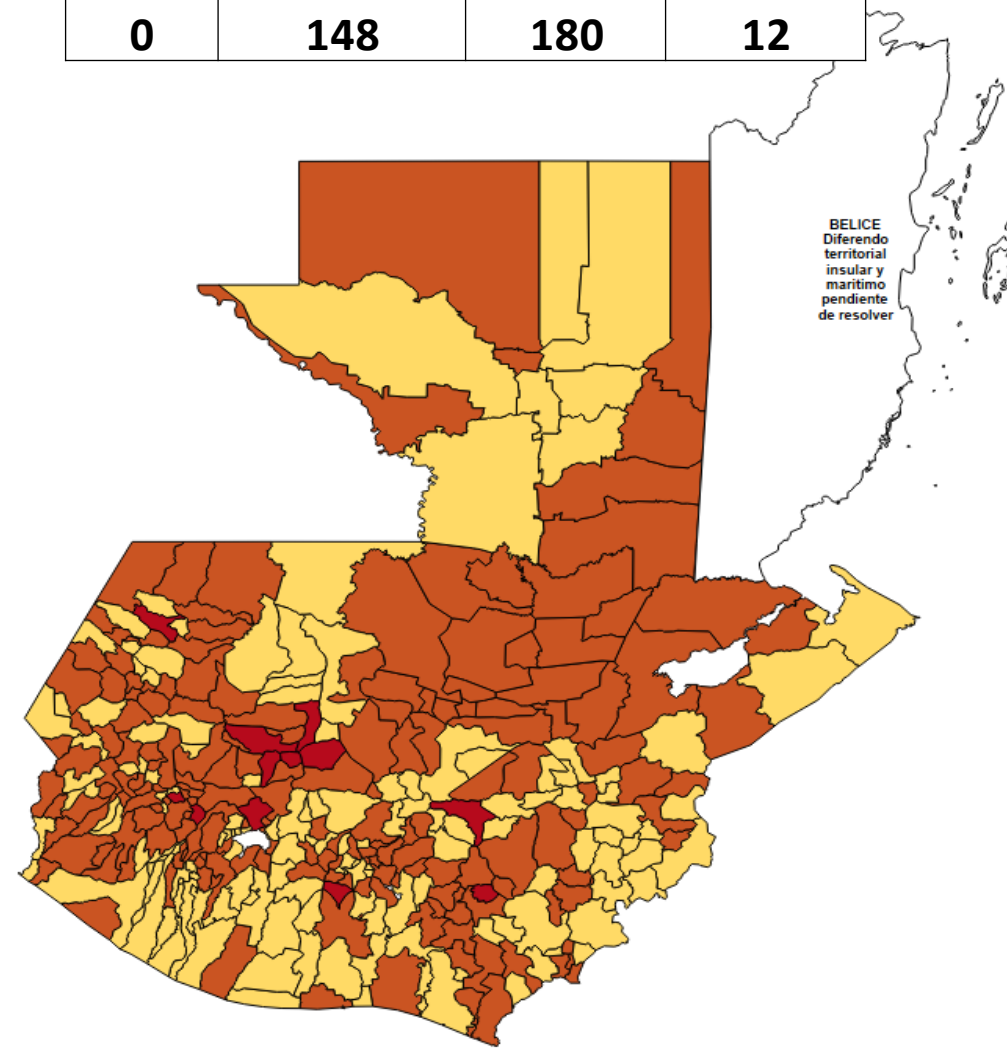
DEL 5 AL 18 DE AGOSTO DEL 2022

Verde	Amarrillo	Naranja	Rojo
0	67	245	28



DEL 9 DE AGOSTO AL 1 DE SEPTIEMBRE DEL 2022

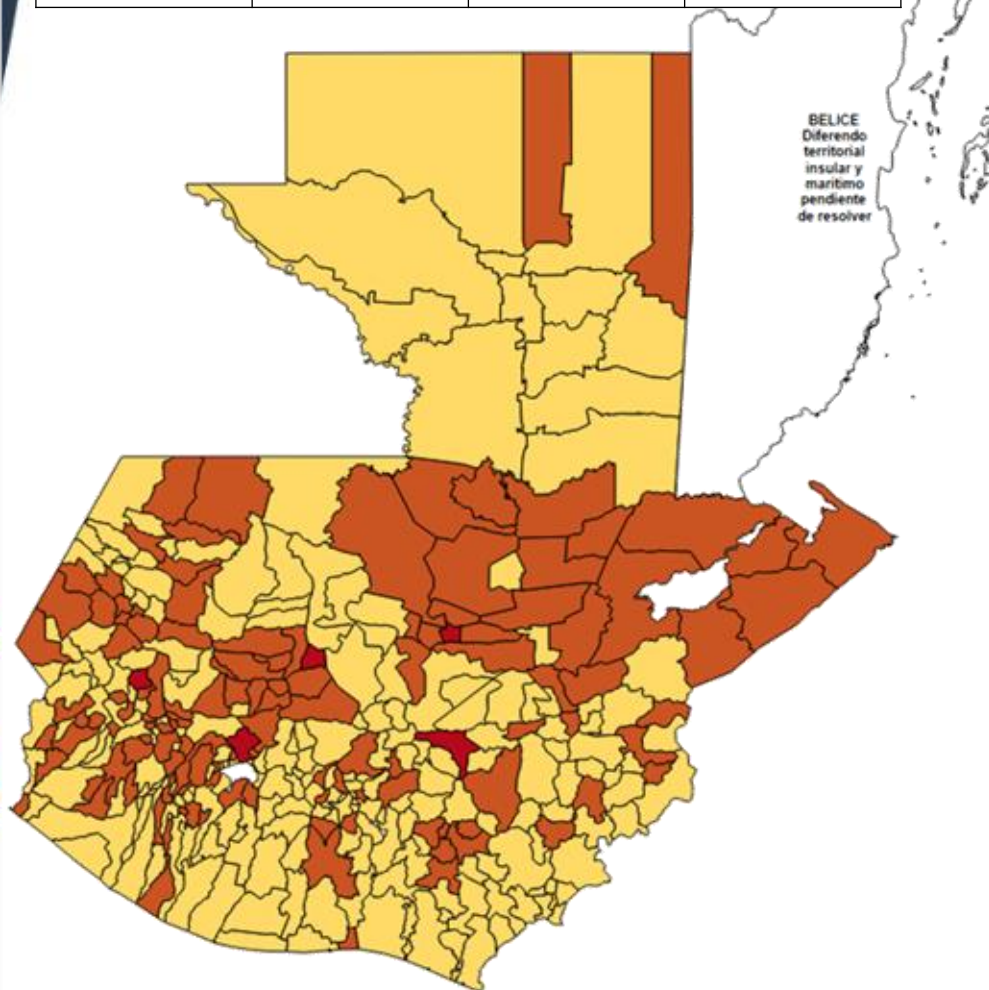
Verde	Amarrillo	Naranja	Rojo
0	148	180	12



CLASIFICACIÓN DE RIESGO COVID-19, NÚMERO DE MUNICIPIOS SEGÚN SEMÁFORO

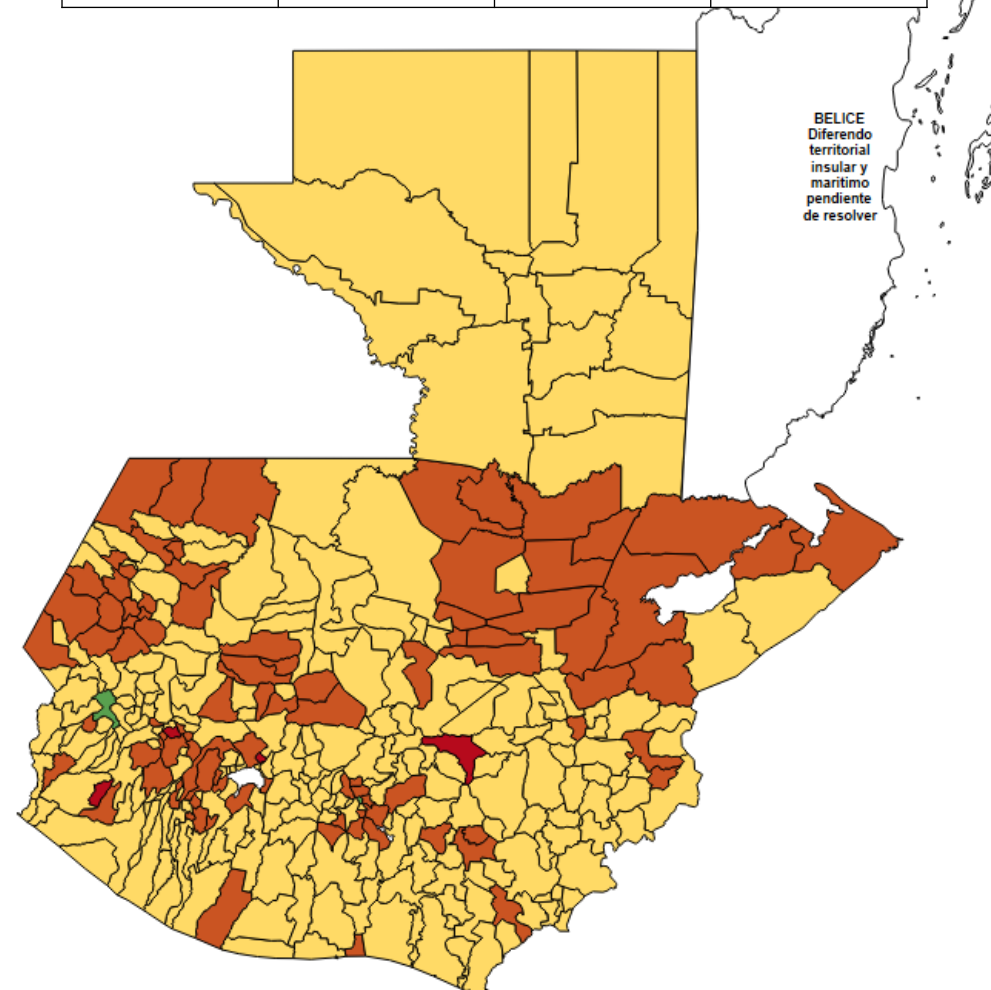
DEL 2 DE SEPTIEMBRE AL 15 DE SEPTIEMBRE

Verde	Amarrillo	Naranja	Rojo
0	216	119	5



DEL 16 DE SEPTIEMBRE AL 29 DE SEPTIEMBRE

Verde	Amarrillo	Naranja	Rojo
2	242	92	4



INDICADORES DE LOS ÚLTIMOS PERÍODOS DEL SEMÁFORO COVID-19

Indicadores	DEL 2 DE SEPTIEMBRE AL 15 DE SEPTIEMBRE	DEL 16 DE SEPTIEMBRE AL 29 DE SEPTIEMBRE
Tamizados	106,937	118,375
Casos confirmados	10,267	9,664
Tasa de incidencia	60.9	57.3
Positividad	9.6%	8.2%
Fallecidos	6	2
Letalidad	0.1%	0.1%

Fuente: SICOVID y Base Fallecidos Epidemiología MSPAS



GOBIERNO de
GUATEMALA
DR. ALEJANDRO GIANMATTEI

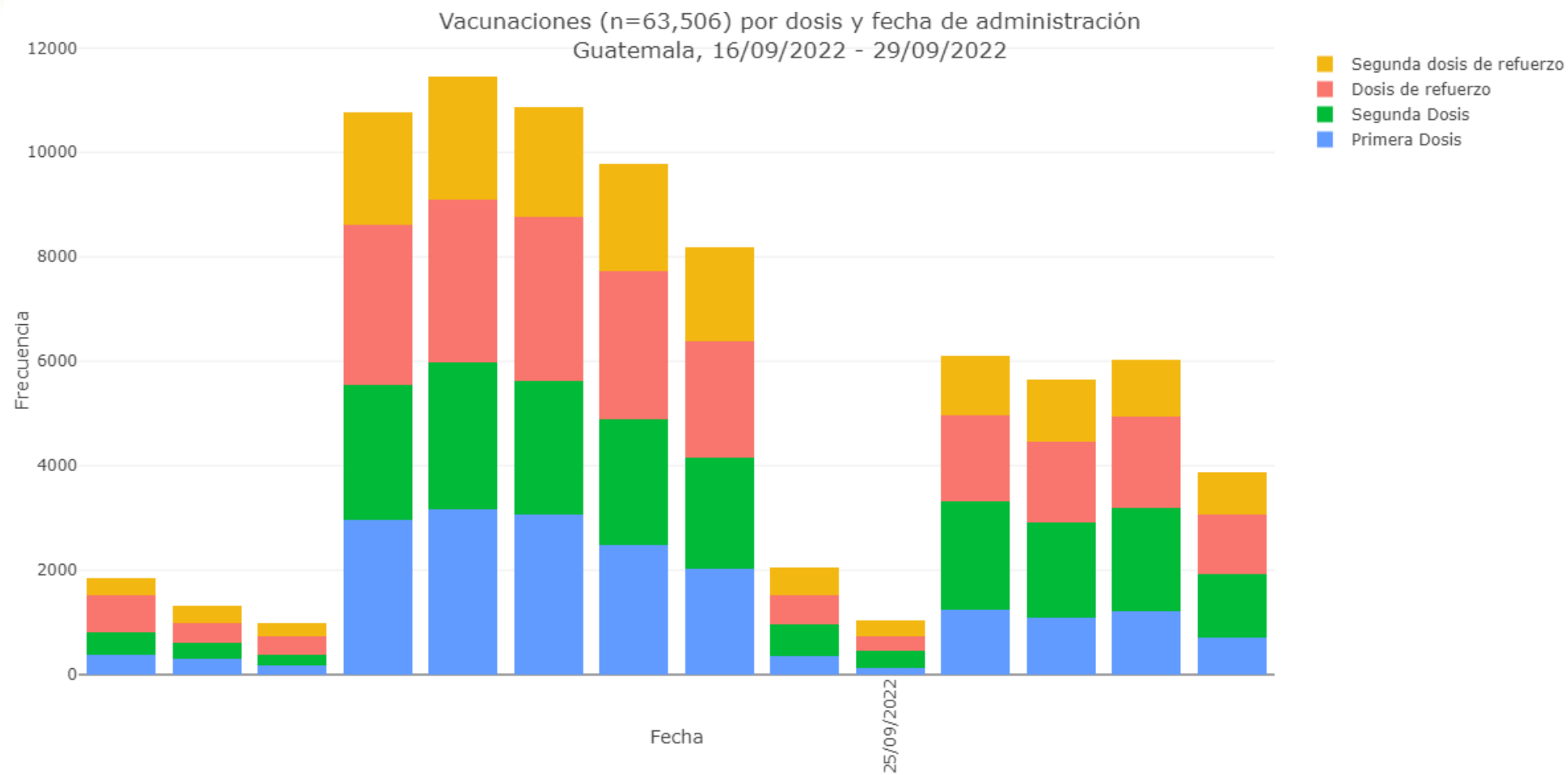
MINISTERIO DE
SALUD PÚBLICA Y
ASISTENCIA SOCIAL

VACUNADOS DE LOS ÚLTIMOS PERIODOS DEL SEMÁFORO COVID-19

Dosis de Vacuna	DEL 2 DE SEPTIEMBRE AL 15 DE SEPTIEMBRE	DEL 16 DE SEPTIEMBRE AL 29 DE SEPTIEMBRE
Personas vacunadas con primera dosis	22,806	19,289
Personas vacunadas con esquema completo	20,744	21,528
Personas vacunadas con dosis de refuerzo	25,336	22,689

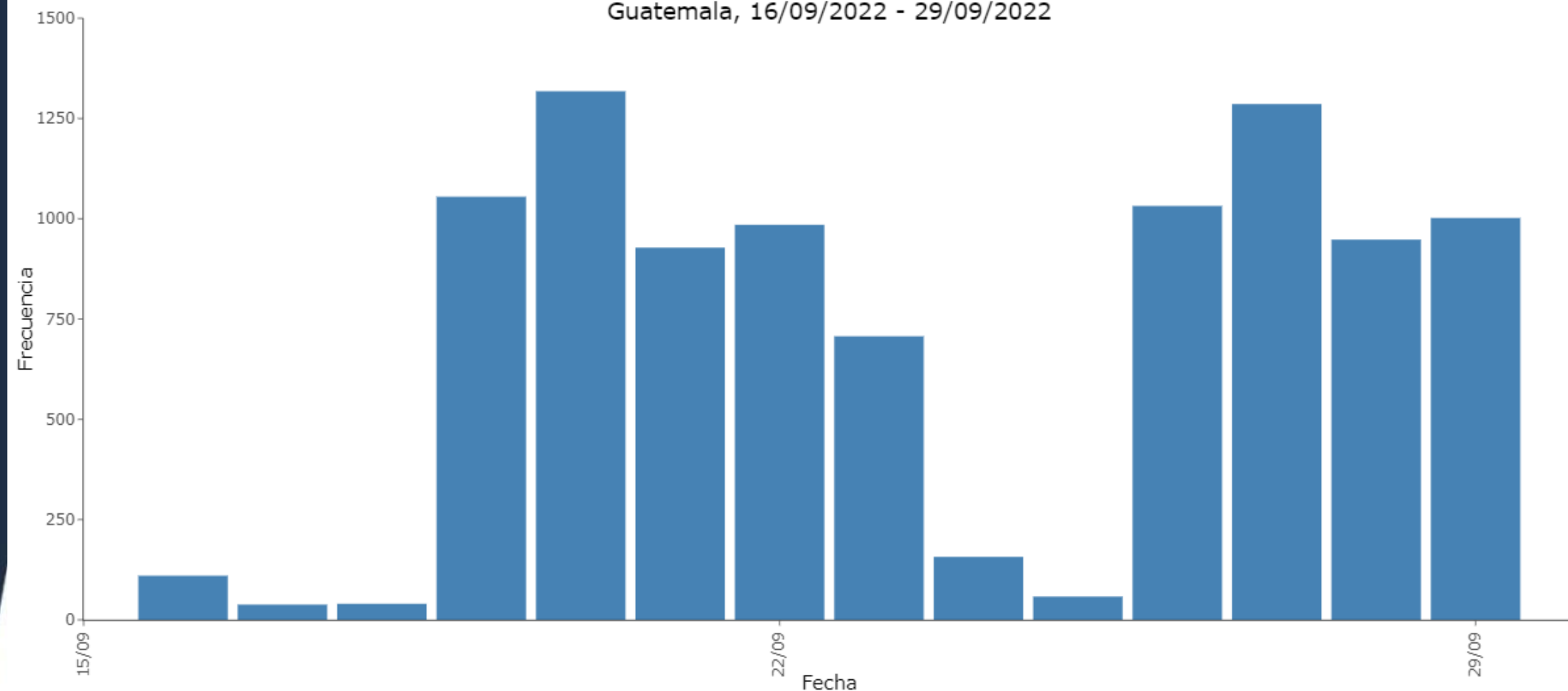
Fuente: Registro De Vacunación COVID-19

VACUNACION POR DOSIS DEL 16 DE SEPTIEMBRE AL 29 DE SEPTIEMBRE

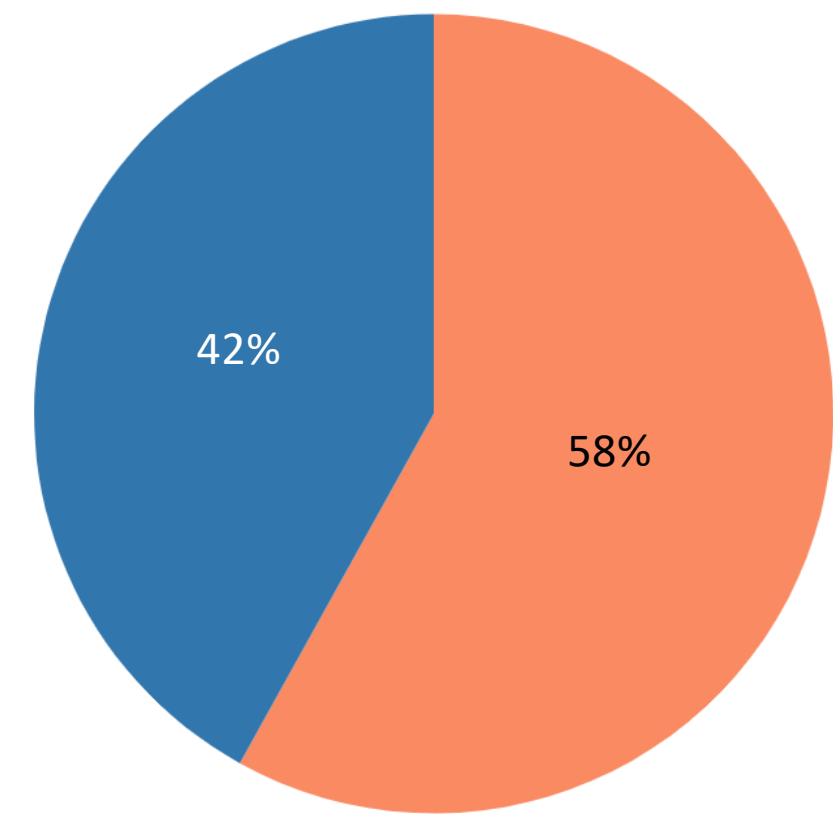
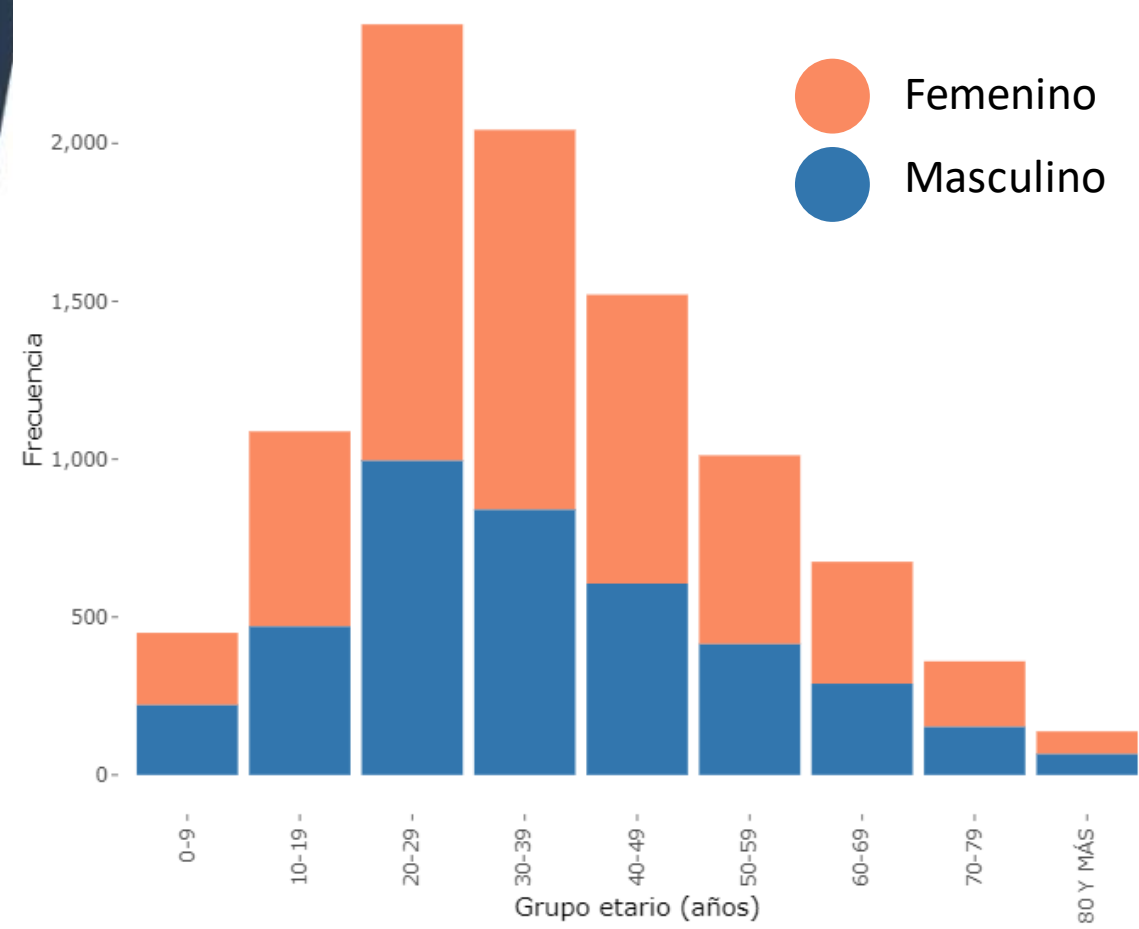


CASOS CONFIRMADOS DIARIOS DEL 16 DE SEPTIEMBRE AL 29 DE SEPTIEMBRE

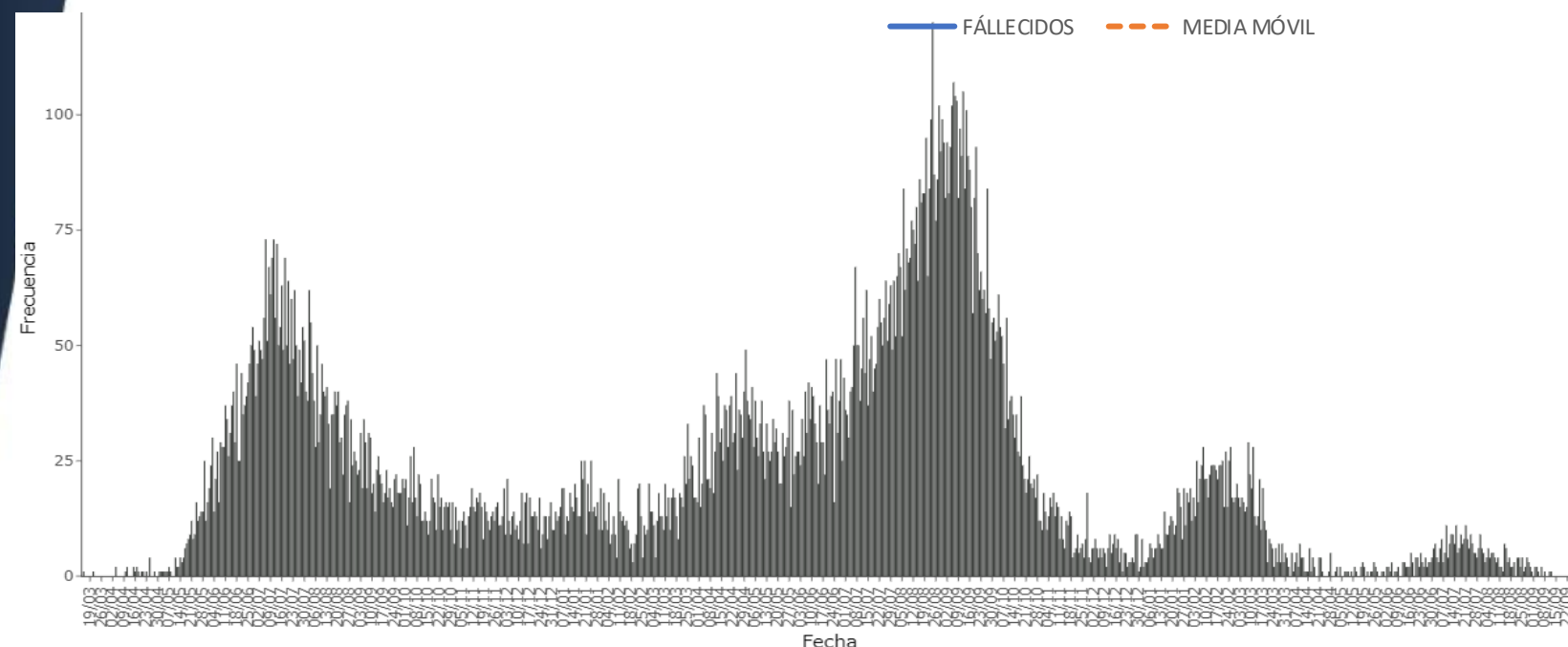
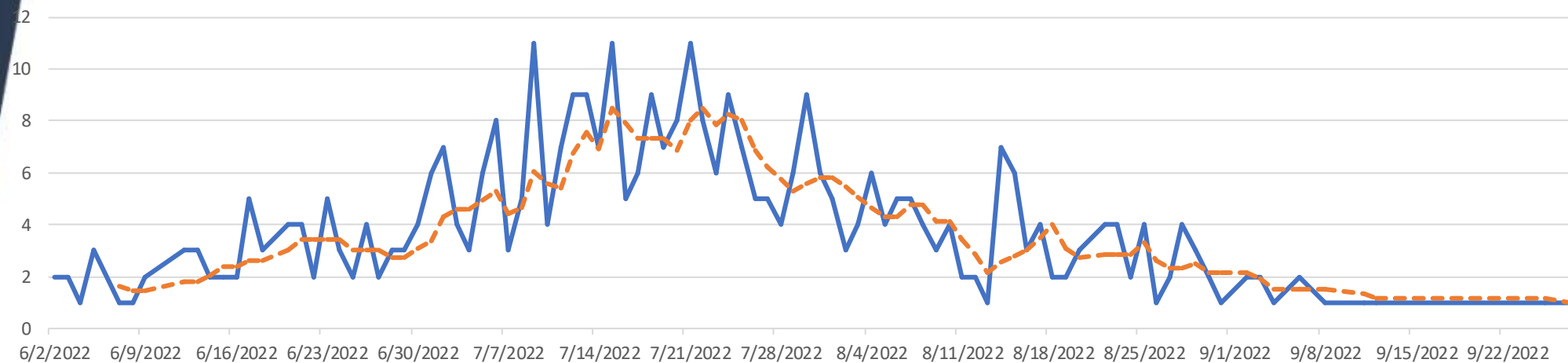
Casos confirmados (n=9,664) por fecha de emisión de resultado de laboratorio
Guatemala, 16/09/2022 - 29/09/2022



CASOS CONFIRMADOS POR GRUPO DE EDAD Y SEXO DEL 16 DE SEPTIEMBRE AL 29 DE SEPTIEMBRE

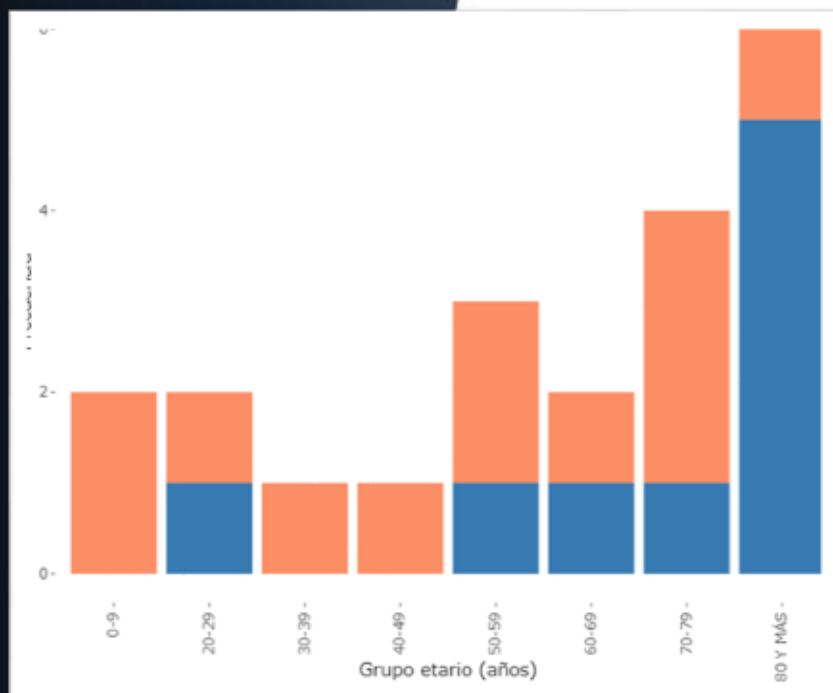


SITUACIÓN DE CASOS FALLECIDOS AL 29 DE SEPTIEMBRE DEL 2022, POR FECHA

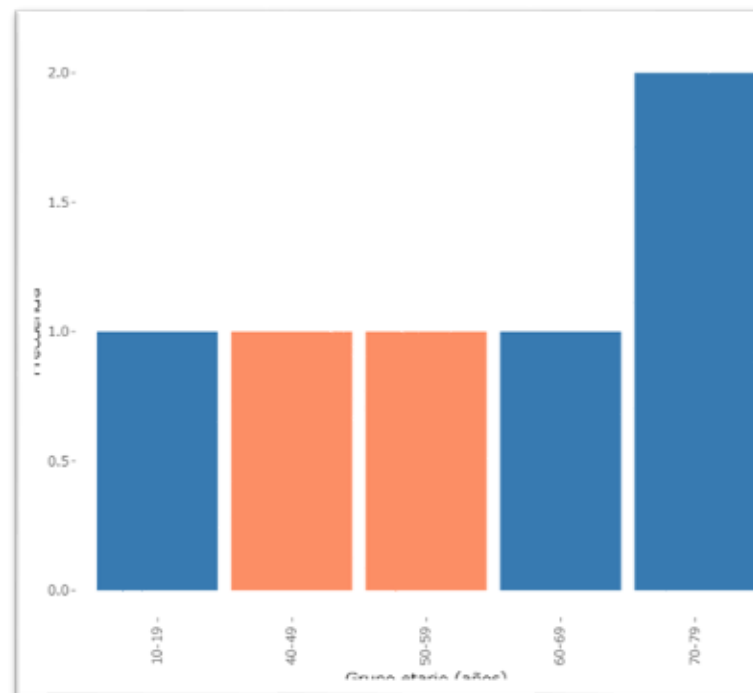


SITUACIÓN DE CASOS FALLECIDOS POR GRUPOS ETAREOS

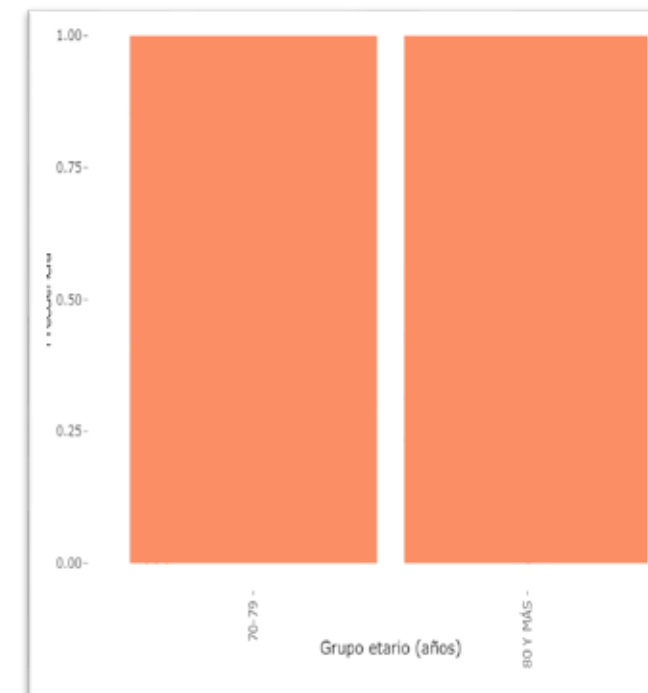
DEL 19 DE AGOSTO AL 1 DE SEPTIEMBRE



DEL 2 AL 15 DE SEPTIEMBRE

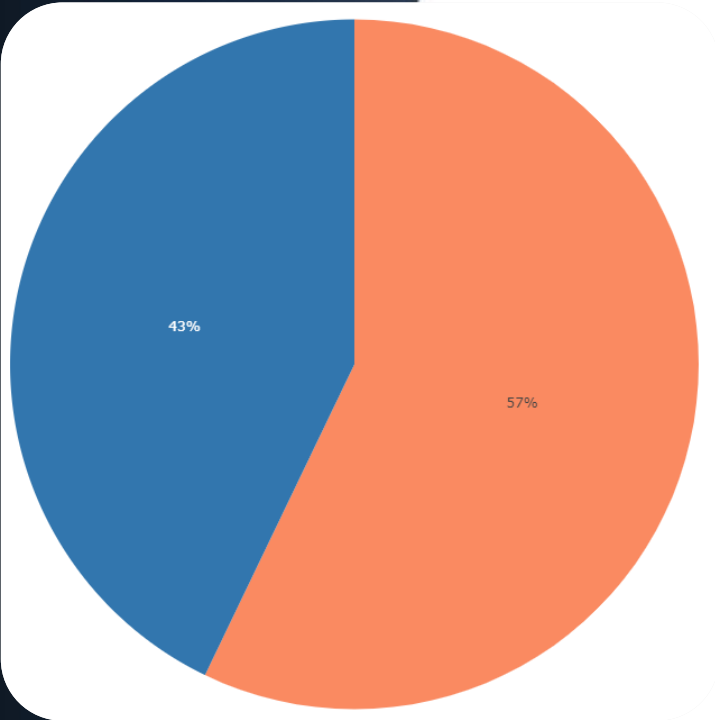


DEL 16 AL 29 DE SEPTIEMBRE

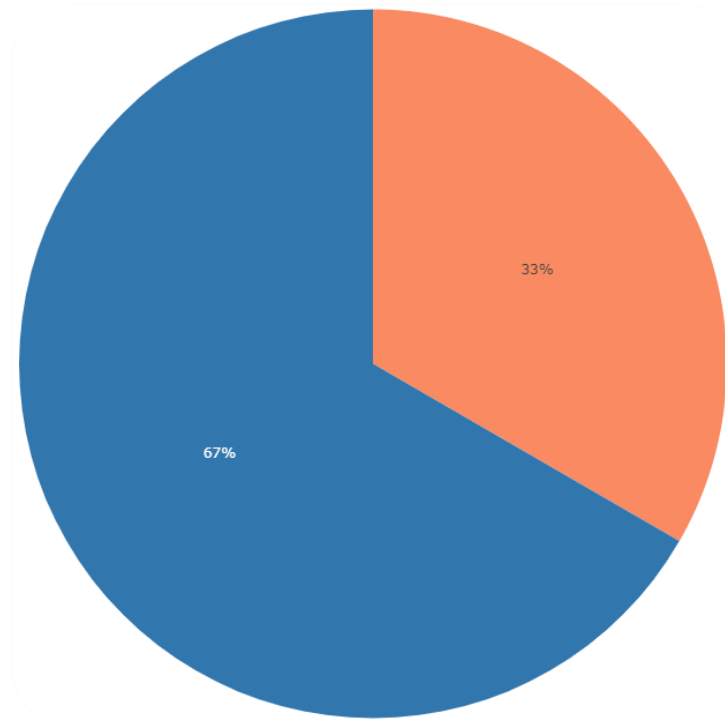


SITUACIÓN DE CASOS FALLECIDOS POR SEXO

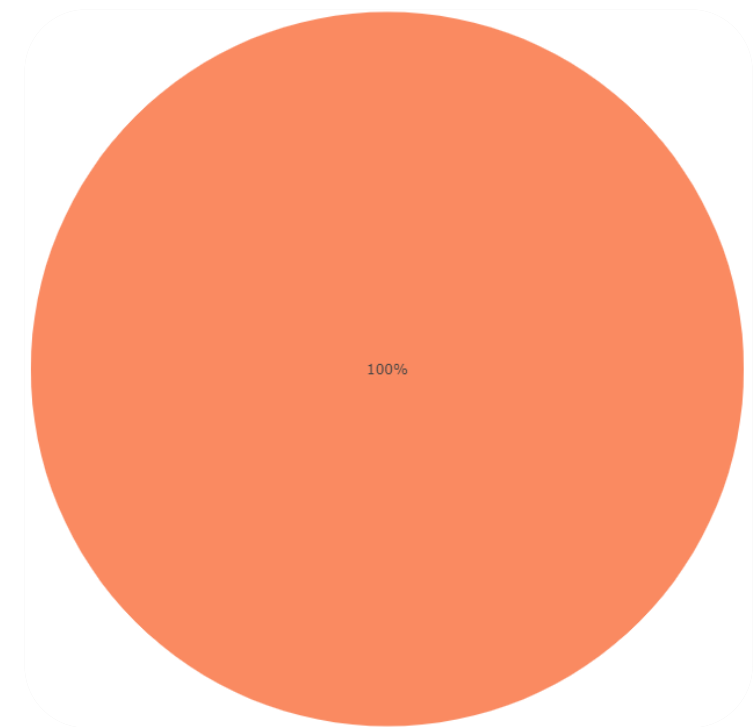
DEL 19 DE AGOSTO AL 1 DE SEPTIEMBRE



DEL 2 AL 15 DE SEPTIEMBRE



DEL 16 AL 29 DE SEPTIEMBRE



MUNICIPIOS POR DEPARTAMENTO Y RIESGO DEL 16 DE SEPTIEMBRE AL 29 DE SEPTIEMBRE

DEPARTAMENTO	CLASIFICACIÓN TOTAL				
	VERDE	AMARILLO	NARANJA	ROJO	TOTAL
ALTA VERAPAZ	0	6	11	0	17
BAJA VERAPAZ	0	6	2	0	8
CHIMALTENANGO	0	16	0	0	16
CHIQUMULA	0	9	2	0	11
EL PETEN	0	14	0	0	14
EL PROGRESO	0	7	0	1	8
ESCUINTLA	0	12	2	0	14
GUATEMALA	0	14	3	0	17
HUEHUETENANGO	0	15	18	0	33
IZABAL	0	2	3	0	5
JALAPA	0	7	0	0	7
JUTIAPA	0	16	1	0	17
QUETZALTENANGO	0	13	9	2	24
QUICHE	0	14	7	0	21
RETALHULEU	0	9	0	0	9
SACATEPEQUEZ	1	7	8	0	16
SAN MARCOS	1	24	5	0	30
SANTA ROSA	0	11	3	0	14
SOLOLA	0	11	7	1	19
SUCHITEPEQUEZ	0	16	5	0	21
TOTONICAPAN	0	5	3	0	8
ZACAPA	0	8	3	0	11
Total General	2	242	92	4	340



DETALLE DE LOS MUNICIPIOS EN ROJO DEL 16 DE SEPTIEMBRE AL 29 DE SEPTIEMBRE

Código departamento	Código municipio	Departamento	Municipio	Proyecciones preliminares 2022, de Población total INE	Proyecciones preliminares, de población >12 años	Número de Tamizajes	Número de casos positivos	Número de segundas dosis acumuladas	% de Positividad	Promedio de Número de pruebas por 1,000 habitantes por día.	Porcentaje acumulado de vacunación segundas dosis en mayores de 12 años	Incidencia de casos confirmados de COVID-19 por 100,000 habitantes en los últimos 14 días	Puntaje total	Rango del semáforo
2	7	EL PROGRESO	SANARATE	42422	33078	477	132	19512	27.67	0.8	58.99	311.16	11	ROJO
7	8	SOLOLA	CONCEPCIÓN	7328	5079	6	2	363	33.33	0.06	7.15	27.29	11	ROJO
9	3	QUETZALTENANGO	OLINTEPEQUE	39383	29664	256	68	12518	26.56	0.46	42.2	172.66	11.5	ROJO
9	22	QUETZALTENANGO	FLORES COSTA CUCA	24888	18229	71	29	6863	40.85	0.2	37.65	116.52	12	ROJO